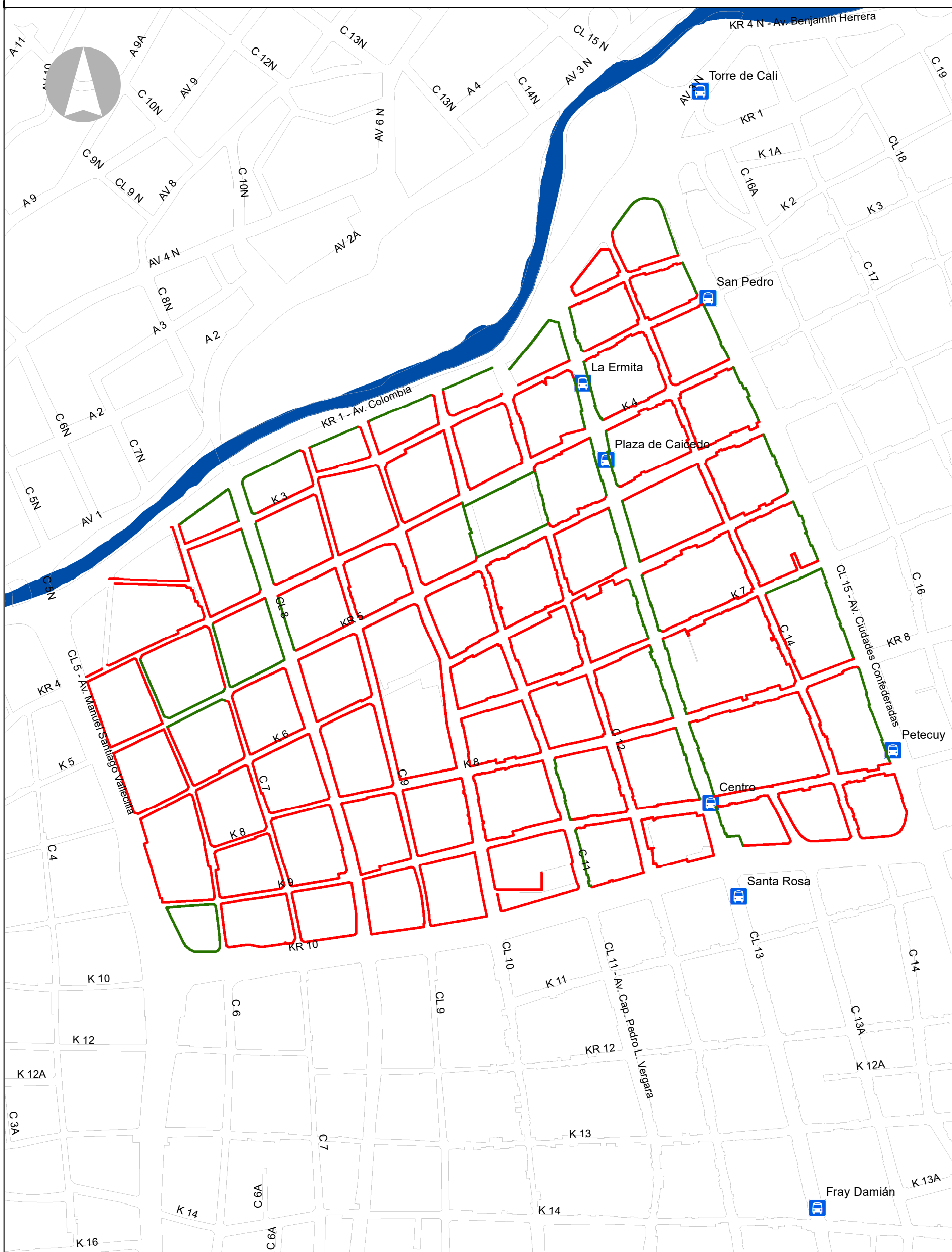







ESTADO DE LA SUPERFICIE DE ACERAS EN RED PEATONAL PRIORITARIA DEL CENTRO HISTORICO

1.059.918



1.059.918

<p>LEYENDA</p> <p>Superficie</p> <ul style="list-style-type: none"> — Bueno — Malo <p> Estaciones SITM</p> <p> Manzanas</p> <p> Ríos</p>	<p>DEPARTAMENTO ADMINISTRATIVO DE PLANEACION MUNICIPAL</p> <p>PLAN INTEGRAL DE MOVILIDAD URBANA DE CALI - PIMU</p>	<p>CONTENIDO: Estado de la Superficie de Aceras en Red Peatonal Prioritaria del Centro Histórico</p> <p>FUENTES: D.A.P.M.</p>	<p>ESCALA: 1:5.000</p> <p>FECHA: Julio - 2017</p> <p>NÚMERO PLANO: PL 31 - F1</p> <div style="display: flex; align-items: center;">   </div> <p>ALCALDÍA DE SANTIAGO DE CALI DEPARTAMENTO ADMINISTRATIVO DE PLANEACION</p> <p style="font-size: small;">SISTEMAS DE TRANSPORTE INTEGRADOS SOSTENIBILIDAD • SEGURIDAD • ACCESIBILIDAD</p>
---	--	---	---